




Legende	
16/3	Flurstücknummer
—	Flurgrenze
—	Höhenlinie 0,5m
—	Höhenlinie 1,0m
—	Höhenlinie 5,0m
—	Höhenlinie 10,0m
—	Wege
A — A'	Schnittachsen
—	Außenkante Verbau während der Bauphase
○	Belüftungskamin
■	Quellmarkierungsstein
—	Zaun
—	Tor
—	Grundablass DN 300
—	Grundablass DN 400
—	Quelleitung PE 315mm SDR11
—	Wickeldrahtfilterrohr SW2mm da 317mm
—	Versorgungsleitung PE 315mm SDR11
—	Versorgungsleitung PE 225mm SDR17
—	Filterkies
—	Tonabdichtung
—	Tonabdichtung Außengrenze schematisch
—	Rotlage

**Geprüft**  
 Der amtliche Sachverständige  
 Wasserwirtschaftsamt Kempten  
 den 11. 01. 22  
*F. Hesse*



### Bestandsplanung

Auftragnehmer:	Scharpf GmbH Josef-Striebel-Straße 59 87742 Dirlwang									
Auftraggeber:	Markt Ottobeuren Marktplatz 6 87724 Ottobeuren									
Benennung:	Sanierung Quelle Hungerbrunnen	<table border="1"> <tr> <td>bearb.</td> <td>09.11.2017</td> </tr> <tr> <td>gepr.</td> <td>15.11.2017</td> </tr> <tr> <td>Maßstab:</td> <td>1:200</td> </tr> <tr> <td>Projekt Nr.:</td> <td>164150</td> </tr> </table>	bearb.	09.11.2017	gepr.	15.11.2017	Maßstab:	1:200	Projekt Nr.:	164150
bearb.	09.11.2017									
gepr.	15.11.2017									
Maßstab:	1:200									
Projekt Nr.:	164150									
	Bestandslageplan Quelle Hungerbrunnen									