

Kössler, Franz (WWA-KE)

Von: Wasserwerk <Wasserwerk@ottobeuren.de>
Gesendet: Donnerstag, 7. April 2022 10:14
An: Kössler, Franz (WWA-KE)
Betreff: AW: Anfrage Daten zum Wasserverbrauch Ottobeuren
Anlagen: 2017.pdf; 2018.pdf; 2019.pdf; 2020.pdf; 2021.pdf; 2022.pdf; Schüttung Hungerbrunnen20220407_08182826.pdf; Schüttung Hungerbrunnen20220407_08192502.pdf; Schüttung Hungerbrunnen20220407_08200371.pdf; Schüttung Hungerbrunnen20220407_08220081.pdf; Schüttung Hungerbrunnen20220407_08223429.pdf; Schüttung Hungerbrunnen20220407_08232237.pdf

Hallo Herr Kössler,
wie gerade besprochen übersende ich Ihnen die Daten.

Schöne Grüße aus Ottobeuren
Gottfried Wilhelm-Pfister
Wasserwerk Ottobeuren
Tel. 01603369273

Von: Kössler, Franz (WWA-KE) <Franz.Koessler@wwa-ke.bayern.de>
Gesendet: Dienstag, 5. April 2022 11:37
An: Wasserwerk <Wasserwerk@ottobeuren.de>
Betreff: Anfrage Daten zum Wasserverbrauch Ottobeuren

Sehr geehrte Damen und Herren,

vielen Dank für das freundliche Telefonat.

Wie besprochen bräuchte ich für die Bearbeitung des Antrags auf Bewilligung einige Daten bezüglich des Wasserverbrauchs des Marktes Ottobeuren.

Im Einzelnen sind dies folgende Informationen:

- Max tägl. Ableitung der letzten Jahre an der Quelle Hungerbrunnen
- Wasserbedarf an verbrauchsreichen Tagen (max. Tagesbedarf pro Jahr)
- Durchschnittlicher täglicher Wasserverbrauch

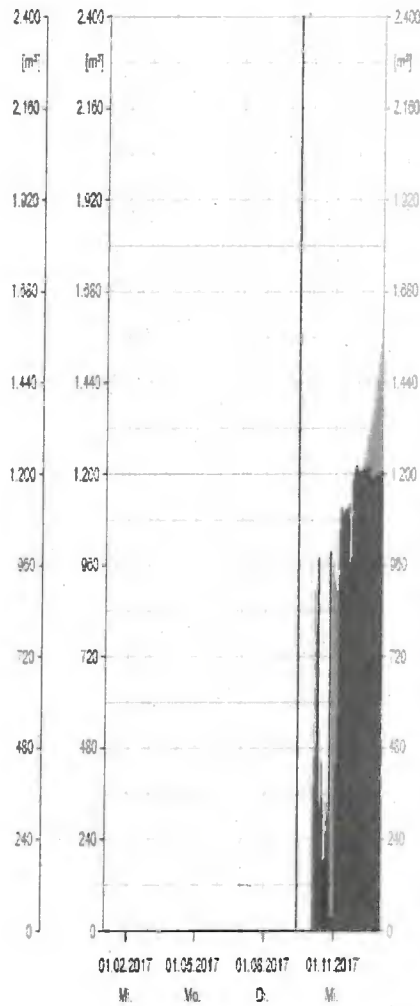
Bei Rückfragen können Sie mich gerne kontaktieren.

Ich bitte Sie mir die Daten baldmöglichst zu zusenden.

Mit freundlichen Grüßen

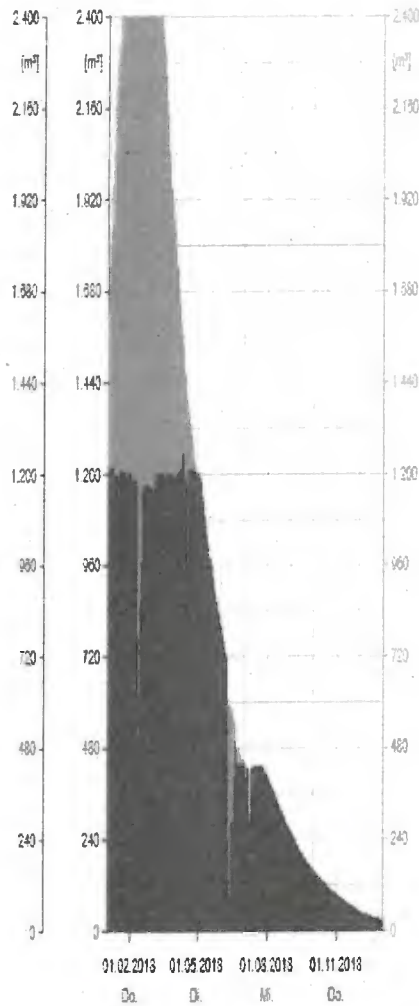
Franz Kössler

Sachgebietsleiter Wasserversorgung, Grundwasser- und Bodenschutz
Landkreis Unterallgäu und Stadt Memmingen
Wasserwirtschaftsamt Kempten
Röttachstraße 15
87439 Kempten
Tel.: +49 831 52610-253
Fax: +49 831 52610-216



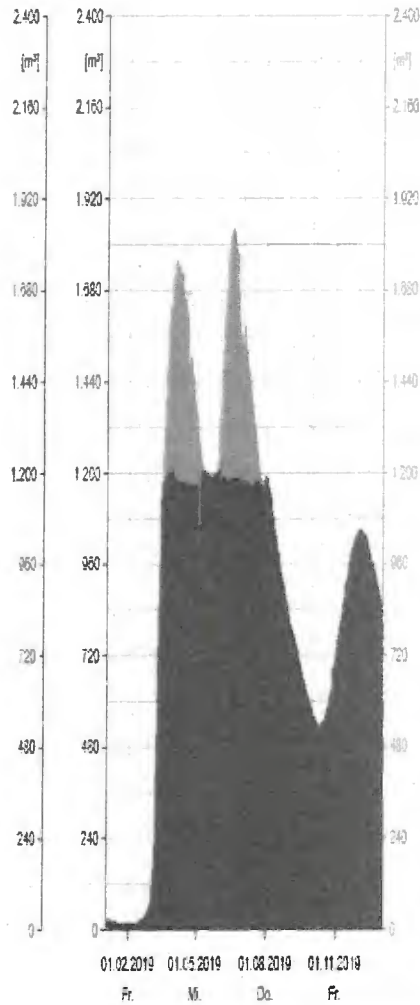
(Tageswerte) 02.01.2017 00:00:00 - 02.01.2018 00:00:00 (365d 00h 00m)

			Minimum	Maximum	Mittelwert	Summe	Änderung
▬	O.HBBa.Ent_HZ.IZ	HB Bannwald					
▬	O.HBBa.Ent_NZ.IZ	HB Bannwald					
▬	O.HBBa.Quelle.IZ	HB Bannwald					
▬	O.HBOI.DPW2.Menge.IZ	DPW 2 Ollarzried					
▬	O.HBOI.Ent.IZ	HB Ollarzried					
▬	O.HBOI.Ent_Nord.IZ	HB Ollarzried					
▬	O.HBOI.MS_Menge.IZ	HB Ollarzried					
▬	O.HBOI.Quelle.IZ	HB Ollarzried					
▬	O.HBOI.Spuel.IZ	HB Ollarzried					
▬	O.HBOI.WZHo.Ent_Betzis.IZ	WZ-Schacht Hofs					
▬	O.HBOI.WZHo.Ent_Eheim.IZ	WZ-Schacht Hofs					
▬	O.HBOI.Zul_HB.IZ	HB Ollarzried					
▬	O.HBSc.Ent.IZ	HB Schiessenhof					
▬	O.HBSc.FM_v_HBDI.IZ	HB Schiessenhof					
▬	O.HBSc.QuHu.Quelle1.IZ	Quelle Hungerbrunnen	0	16.515	247	27.448	-16.245
▬	O.HBSc.QuHu.Quelle2.IZ	Quelle Hungerbrunnen	0	16.408	859	95.314	-14.751
▬	O.HBSc.QuHu.QuelleHB.IZ	Quelle Hungerbrunnen	0	8.247	755	83.800	-7.043



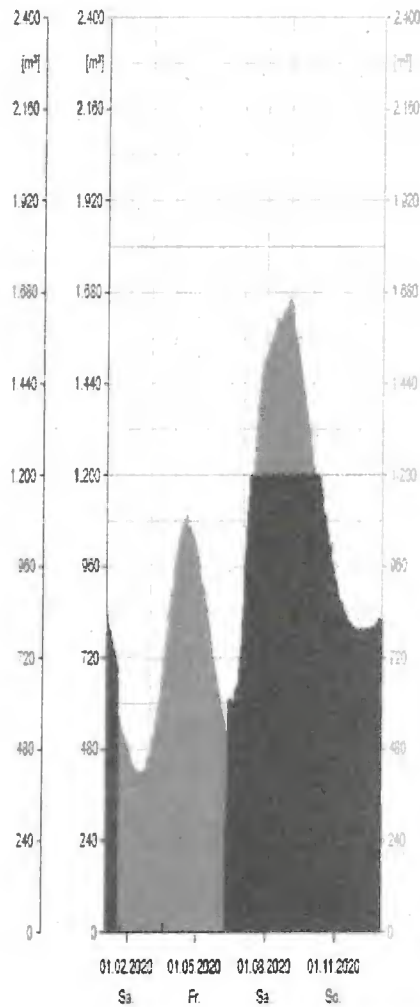
(Tageswerte) 02.01.2018 00:00:00 - 02.01.2019 00:00:00 (365d 00h 00m)

			Minimum	Maximum	Mittelwert	Summe	Änderung	
<input type="checkbox"/>	O.HBBa.Ent_HZ.IZ	HB Bannwald						
		Entnahme Ottobeuren HZ						
<input type="checkbox"/>	O.HBBa.Ent_NZ.IZ	HB Bannwald						
		Entnahme Ottobeuren NZ						
<input type="checkbox"/>	O.HBBa.Quelle.IZ	HB Bannwald						
		Quellzulauf						
<input type="checkbox"/>	O.HBOI.DPW2.Menge.IZ	DPW 2 Ollarzried						
		Menge						
<input type="checkbox"/>	O.HBOI.Ent.IZ	HB Ollarzried						
		Entnahme						
<input type="checkbox"/>	O.HBOI.Ent_Nord.IZ	HB Ollarzried						
		WZ Nord Entnahme Ollarzried Nord						
<input type="checkbox"/>	O.HBOI.MS_Menge.IZ	HB Ollarzried						
		Messschacht Menge						
<input type="checkbox"/>	O.HBOI.Quelle.IZ	HB Ollarzried						
		Quellzulauf						
<input type="checkbox"/>	O.HBOI.Spuel.IZ	HB Ollarzried						
		Spülmenge Filter						
<input type="checkbox"/>	O.HBOI.WZHo.Ent_Betzis.IZ	WZ-Schacht Hofs						
		Entnahme Betzisried						
<input type="checkbox"/>	O.HBOI.WZHo.Ent_Eheim.IZ	WZ-Schacht Hofs						
		Entnahme Eheim						
<input type="checkbox"/>	O.HBOI.Zul_HB.IZ	HB Ollarzried						
		Zulauf HB von Quelle						
<input type="checkbox"/>	O.HBSc.Ent.IZ	HB Schiessenhof						
		Entnahme						
<input type="checkbox"/>	O.HBSc.FM_v_HBDi.IZ	HB Schiessenhof						
		Fördermenge vom HB Dietratried						
<input type="checkbox"/>	O.HBSc.QuHu.Quelle1.IZ	Quelle Hungerbrunnen		25	362	141	51.455	-245
		Quellzulauf 1						
<input type="checkbox"/>	O.HBSc.QuHu.Quelle2.IZ	Quelle Hungerbrunnen	1	3.365	931	339.760	-1.656	
		Quellzulauf 2						
<input type="checkbox"/>	O.HBSc.QuHu.QuelleHB.IZ	Quelle Hungerbrunnen	0	1.248	577	210.749	-1.204	
		Quelle zum HB						




(Tageswerte) 02.01.2019 00:00:00 - 02.01.2020 00:00:00 (365d 00h 00m)

			Minimum	Maximum	Mittelwert	Summe	Änderung	
<input type="checkbox"/>	O.HBBa.Ent_HZ.IZ	HB Bannwald					Entnahme Ottobeuren HZ	
<input type="checkbox"/>	O.HBBa.Ent_NZ.IZ	HB Bannwald					Entnahme Ottobeuren NZ	
<input type="checkbox"/>	O.HBBa.Quelle.IZ	HB Bannwald					Quellzulauf	
<input type="checkbox"/>	O.HBOI.DPW2.Menge.IZ	DPW 2 Ollarzried					Menge	
<input type="checkbox"/>	O.HBOI.Ent.IZ	HB Ollarzried					Entnahme	
<input type="checkbox"/>	O.HBOI.Ent_Nord.IZ	HB Ollarzried					WZ Nord Entnahme Ollarzried Nord	
<input type="checkbox"/>	O.HBOI.MS_Menge.IZ	HB Ollarzried					Messschacht Menge	
<input type="checkbox"/>	O.HBOI.Quelle.IZ	HB Ollarzried					Quellzulauf	
<input type="checkbox"/>	O.HBOI.Spuel.IZ	HB Ollarzried					Spülmenge Filter	
<input type="checkbox"/>	O.HBOI.WZHo.Ent_Betzis.IZ	WZ-Schacht Hofs					Entnahme Betzisried	
<input type="checkbox"/>	O.HBOI.WZHo.Ent_Eheim.IZ	WZ-Schacht Hofs					Entnahme Eheim	
<input type="checkbox"/>	O.HBOI.Zul_HB.IZ	HB Ollarzried					Zulauf HB von Quelle	
<input type="checkbox"/>	O.HBSc.Ent.IZ	HB Schiessenhof					Entnahme	
<input type="checkbox"/>	O.HBSc.FM_v_HBDI.IZ	HB Schiessenhof					Fördermenge vom HB Dietratried	
<input type="checkbox"/>	O.HBSc.QuHu.Quelle1.IZ	Quelle Hungerbrunnen		12	191	120	43.794	107
<input type="checkbox"/>	O.HBSc.QuHu.Quelle2.IZ	Quelle Hungerbrunnen	0	1.839	855	312.115		691
<input type="checkbox"/>	O.HBSc.QuHu.QuelleHB.IZ	Quelle Hungerbrunnen	0	1.204	812	296.484		827



(Tageswerte) 02.01.2020 00:00:00 - 01.01.2021 00:00:00 (365d 00h 00m)

			Minimum	Maximum	Mittelwert	Summe	Änderung
<input type="checkbox"/>	O.HBBa.Ent_HZ.IZ	HB Bannwald					
<input type="checkbox"/>	O.HBBa.Ent_NZ.IZ	HB Bannwald					
<input type="checkbox"/>	O.HBBa.Quelle.IZ	HB Bannwald					
<input type="checkbox"/>	O.HBOI.DPW2.Menge.IZ	DPW 2 Ollarzried					
<input type="checkbox"/>	O.HBOI.Ent.IZ	HB Ollarzried					
<input type="checkbox"/>	O.HBOI.Ent_Nord.IZ	HB Ollarzried					
<input type="checkbox"/>	O.HBOI.MS_Menge.IZ	HB Ollarzried					
<input type="checkbox"/>	O.HBOI.Quelle.IZ	HB Ollarzried					
<input type="checkbox"/>	O.HBOI.Spuel.IZ	HB Ollarzried					
<input type="checkbox"/>	O.HBOI.WZHo.Ent_Betzis.IZ	WZ-Schacht Hofs					
<input type="checkbox"/>	O.HBOI.WZHo.Ent_Eheim.IZ	WZ-Schacht Hofs					
<input type="checkbox"/>	O.HBOI.Zul_HB.IZ	HB Ollarzried					
<input type="checkbox"/>	O.HBSc.Ent.IZ	HB Schiessenhof					
<input type="checkbox"/>	O.HBSc.FM_v_HBDi.IZ	HB Schiessenhof					
<input type="checkbox"/>	O.HBSc.QuHu.Quelle1.IZ	Quelle Hungerbrunnen	105	201	146	53.243	-5
<input type="checkbox"/>	O.HBSc.QuHu.Quelle2.IZ	Quelle Hungerbrunnen	415	1.656	886	323.515	11
<input type="checkbox"/>	O.HBSc.QuHu.QuelleHB.IZ	Quelle zum HB	0	1.199	595	217.012	-16



(Tageswerte) 01.01.2022 00:00:00 - 01.01.2023 00:00:00 (365d 00h 00m)

			Minimum	Maximum	Mittelwert	Summe	Änderung
□	O.HBBa.Ent_HZ.IZ	HB Bannwald					Entnahme Ottobeuren HZ
□	O.HBBa.Ent_NZ.IZ	HB Bannwald					Entnahme Ottobeuren NZ
□	O.HBBa.Quelle.IZ	HB Bannwald					Quellzulauf
□	O.HBOI.DPW2.Menge.IZ	DPW 2 Ollarzried					Menge
□	O.HBOI.Ent.IZ	HB Ollarzried					Entnahme
□	O.HBOI.Ent_Nord.IZ	HB Ollarzried					WZ Nord Entnahme Ollarzried Nord
□	O.HBOI.MS_Menge.IZ	HB Ollarzried					Messschacht Menge
□	O.HBOI.Quelle.IZ	HB Ollarzried					Quellzulauf
□	O.HBOI.Spuel.IZ	HB Ollarzried					Spülmenge Filter
□	O.HBOI.WZHo.Ent_Betzi.IZ	WZ-Schacht Hof					Entnahme Betzi
□	O.HBOI.WZHo.Ent_Eheim.IZ	WZ-Schacht Hof					Entnahme Eheim
□	O.HBOI.Zul_HB.IZ	HB Ollarzried					Zulauf HB von Quelle
□	O.HBSc.Ent.IZ	HB Schiessenhof					Entnahme
□	O.HBSc.FM_v_HBDi.IZ	HB Schiessenhof					Fördermenge vom HB Dietratried
□	O.HBSc.QuHu.Quelle1.IZ	Quelle Hungerbrunnen		116	174	152	14.730
□	O.HBSc.QuHu.Quelle2.IZ	Quelle Hungerbrunnen	465	1.147	894	86.779	
□	O.HBSc.QuHu.QuelleHB.IZ	Quelle Hungerbrunnen	0	1.201	770	74.753	



(Tageswerte) 02.01.2017 00:00:00 - 02.01.2018 00:00:00 (365d 00h 00m)

			Minimum	Maximum	Mittelwert	Summe	Änderung
<input type="checkbox"/>	O.HB8a.Ent_HZ.IZ	HB Bannwald					
<input type="checkbox"/>	O.HB8a.Ent_NZ.IZ	HB Bannwald					
<input type="checkbox"/>	O.HB8a.Quelle.IZ	HB Bannwald					
<input type="checkbox"/>	O.HBOI.DPW2.Menge.IZ	DPW 2 Ollarzried					
<input type="checkbox"/>	O.HBOI.Ent.IZ	HB Ollarzried					
<input type="checkbox"/>	O.HBOI.Ent_Nord.IZ	HB Ollarzried					
<input type="checkbox"/>	O.HBOI.MS_Menge.IZ	HB Ollarzried					
<input type="checkbox"/>	O.HBOI.Quelle.IZ	HB Ollarzried					
<input type="checkbox"/>	O.HBOI.Spuel.IZ	HB Ollarzried					
<input type="checkbox"/>	O.HBOI.WZHo.Ent_Betzis.IZ	WZ-Schacht Hofs					
<input type="checkbox"/>	O.HBOI.WZHo.Ent_Eheim.IZ	WZ-Schacht Hofs					
<input type="checkbox"/>	O.HBOI.Zul_HB.IZ	HB Ollarzried					
<input type="checkbox"/>	O.HBSc.Ent.IZ	HB Schiessenhof					
<input type="checkbox"/>	O.HBSc.FM_v_HBDI.IZ	HB Schiessenhof					
<input type="checkbox"/>	O.HBSc.QuHu.Quelle1.IZ	Quelle Hungerbrunnen					
<input type="checkbox"/>	O.HBSc.QuHu.Quelle2.IZ	Quelle Hungerbrunnen					
<input type="checkbox"/>	O.HBSc.QuHu.QuelleHB.IZ	Quelle Hungerbrunnen					



(Tageswerte) 02.01.2018 00:00:00 - 02.01.2019 00:00:00 (365d 00h 00m)

			Minimum	Maximum	Mittelwert	Summe	Änderung
<input type="checkbox"/>	O.HBBa.Ent_HZ.IZ	HB Bannwald					
<input type="checkbox"/>	O.HBBa.Ent_NZ.IZ	HB Bannwald					
<input type="checkbox"/>	O.HBBa.Quelle.IZ	HB Bannwald					
<input type="checkbox"/>	O.HBOI.DPW2.Menge.IZ	DPW 2 Ollarzried					
<input type="checkbox"/>	O.HBOI.Ent.IZ	HB Ollarzried					
<input type="checkbox"/>	O.HBOI.Ent_Nord.IZ	HB Ollarzried					
<input type="checkbox"/>	O.HBOI.MS_Menge.IZ	HB Ollarzried					
<input type="checkbox"/>	O.HBOI.Quelle.IZ	HB Ollarzried					
<input type="checkbox"/>	O.HBOI.Spuel.IZ	HB Ollarzried					
<input type="checkbox"/>	O.HBOI.WZHo.Ent_Betzis.IZ	WZ-Schacht Hofs					
<input type="checkbox"/>	O.HBOI.WZHo.Ent_Eheim.IZ	WZ-Schacht Hofs					
<input type="checkbox"/>	O.HBOI.Zul_HB.IZ	HB Ollarzried					
<input type="checkbox"/>	O.HBSc.Ent.IZ	HB Schiessenhof					
<input type="checkbox"/>	O.HBSc.FM_v_HBDi.IZ	HB Schiessenhof					
<input type="checkbox"/>	O.HBSc.QuHu.Quelle1.IZ	Quelle Hungerbrunnen					
<input type="checkbox"/>	O.HBSc.QuHu.Quelle2.IZ	Quelle Hungerbrunnen					
<input type="checkbox"/>	O.HBSc.QuHu.QuelleHB.IZ	Quelle Hungerbrunnen					



(Tageswerte) 02.01.2019 00:00:00 - 02.01.2020 00:00:00 (365d 00h 00m)

			Minimum	Maximum	Mittelwert	Summe	Änderung
<input type="checkbox"/>	O.HBBa.Ent_HZ.IZ	HB Bannwald					
<input type="checkbox"/>	O.HBBa.Ent_NZ.IZ	HB Bannwald					
<input type="checkbox"/>	O.HBBa.Quelle.IZ	HB Bannwald					
<input type="checkbox"/>	O.HBOI.DPW2.Menge.IZ	DPW 2 Ollarzried					
<input type="checkbox"/>	O.HBOI.Ent.IZ	HB Ollarzried					
<input type="checkbox"/>	O.HBOI.Ent_Nord.IZ	HB Ollarzried					
<input type="checkbox"/>	O.HBOI.MS_Menge.IZ	HB Ollarzried					
<input type="checkbox"/>	O.HBOI.Quelle.IZ	HB Ollarzried					
<input type="checkbox"/>	O.HBOI.Spuel.IZ	HB Ollarzried					
<input type="checkbox"/>	O.HBOI.WZHo.Ent_Betzis.IZ	WZ-Schacht Hofs					
<input type="checkbox"/>	O.HBOI.WZHo.Ent_Eheim.IZ	WZ-Schacht Hofs					
<input type="checkbox"/>	O.HBOI.Zu_HB.IZ	HB Ollarzried					
<input type="checkbox"/>	O.HBSc.Ent.IZ	HB Schiessenhof					
<input type="checkbox"/>	O.HBSc.FM_v_HBDi.IZ	HB Schiessenhof					
<input type="checkbox"/>	O.HBSc.QuHu.Quelle1.IZ	Quelle Hungerbrunnen					
<input type="checkbox"/>	O.HBSc.QuHu.Quelle2.IZ	Quelle Hungerbrunnen					
<input type="checkbox"/>	O.HBSc.QuHu.QuelleHB.IZ	Quelle Hungerbrunnen					




(Tageswerte) 02.01.2020 00:00:00 - 01.01.2021 00:00:00 (365d 00h 00m)

			Minimum	Maximum	Mittelwert	Summe	Änderung
<input type="checkbox"/>	O.HBBa.Ent_HZ.IZ	HB Bannwald					
<input type="checkbox"/>	O.HBBa.Ent_NZ.IZ	HB Bannwald					
<input type="checkbox"/>	O.HBBa.Quelle.IZ	HB Bannwald					
<input type="checkbox"/>	O.HBOI.DPW2.Menge.IZ	DPW 2 Ollarzried					
<input type="checkbox"/>	O.HBOI.Ent.IZ	HB Ollarzried					
<input type="checkbox"/>	O.HBOI.Ent_Nord.IZ	HB Ollarzried					
<input type="checkbox"/>	O.HBOI.MS_Menge.IZ	HB Ollarzried					
<input type="checkbox"/>	O.HBOI.Quelle.IZ	HB Ollarzried					
<input type="checkbox"/>	O.HBOI.Spuel.IZ	HB Ollarzried					
<input type="checkbox"/>	O.HBOI.WZHo.Ent_Betzi.IZ	WZ-Schacht Hofs					
<input type="checkbox"/>	O.HBOI.WZHo.Ent_Eheim.IZ	WZ-Schacht Hofs					
<input type="checkbox"/>	O.HBOI.Zul_HB.IZ	HB Ollarzried					
<input type="checkbox"/>	O.HBSc.Ent.IZ	HB Schiessenhof					
<input type="checkbox"/>	O.HBSc.FM_v_HBDI.IZ	HB Schiessenhof					
<input type="checkbox"/>	O.HBSc.QuHu.Quelle1.IZ	Quelle Hungerbrunnen					
<input type="checkbox"/>	O.HBSc.QuHu.Quelle2.IZ	Quelle Hungerbrunnen					
<input type="checkbox"/>	O.HBSc.QuHu.QuelleHB.IZ	Quelle Hungerbrunnen					



(Tageswerte) 01.01.2021 00:00:00 - 01.01.2022 00:00:00 (365d 00h 00m)

			Minimum	Maximum	Mittelwert	Summe	Änderung
<input type="checkbox"/>	O.HBBa.Ent_HZ.IZ	HB Bannwald					
<input type="checkbox"/>	O.HBBa.Ent_NZ.IZ	HB Bannwald					
<input type="checkbox"/>	O.HBBa.Quelle.IZ	HB Bannwald					
<input type="checkbox"/>	O.HBOI.DPW2.Menge.IZ	DPW 2 Ollarzried					
<input type="checkbox"/>	O.HBOI.Ent.IZ	HB Ollarzried					
<input type="checkbox"/>	O.HBOI.Ent_Nord.IZ	HB Ollarzried					
<input type="checkbox"/>	O.HBOI.MS_Menge.IZ	HB Ollarzried					
<input type="checkbox"/>	O.HBOI.Quelle.IZ	HB Ollarzried					
<input type="checkbox"/>	O.HBOI.Spuel.IZ	HB Ollarzried					
<input type="checkbox"/>	O.HBOI.WZHo.Ent_Betzis.IZ	WZ-Schacht Hofs					
<input type="checkbox"/>	O.HBOI.WZHo.Ent_Eheim.IZ	WZ-Schacht Hofs					
<input type="checkbox"/>	O.HBOI.Zul_HB.IZ	HB Ollarzried					
<input type="checkbox"/>	O.HBSc.Ent.IZ	HB Schiessenhof					
<input type="checkbox"/>	O.HBSc.FM_v_HBDI.IZ	HB Schiessenhof					
<input type="checkbox"/>	O.HBSc.QuHu.Quelle1.IZ	Quelle Hungerbrunnen					
<input type="checkbox"/>	O.HBSc.QuHu.Quelle2.IZ	Quelle Hungerbrunnen					
<input type="checkbox"/>	O.HBSc.QuHu.QuelleHB.IZ	Quelle Hungerbrunnen					



(Tageswerte) 01.01.2022 00:00:00 - 01.01.2023 00:00:00 (365d 00h 00m)

			Minimum	Maximum	Mittelwert	Summe	Änderung
<input type="checkbox"/>	O.HBBa.Ent_HZ.IZ	HB Bannwald					
<input type="checkbox"/>	O.HBBa.Ent_NZ.IZ	HB Bannwald					
<input type="checkbox"/>	O.HBBa.Quelle.IZ	HB Bannwald					
<input type="checkbox"/>	O.HBOI.DPW2.Menge.IZ	DPW 2 Ollarzried					
<input type="checkbox"/>	O.HBOI.Ent.IZ	HB Ollarzried					
<input type="checkbox"/>	O.HBOI.Ent_Nord.IZ	HB Ollarzried					
<input type="checkbox"/>	O.HBOI.MS_Menge.IZ	HB Ollarzried					
<input type="checkbox"/>	O.HBOI.Quelle.IZ	HB Ollarzried					
<input type="checkbox"/>	O.HBOI.Spuel.IZ	HB Ollarzried					
<input type="checkbox"/>	O.HBOI.WZHo.Ent_Betzis.IZ	WZ-Schacht Hofs					
<input type="checkbox"/>	O.HBOI.WZHo.Ent_Eheim.IZ	WZ-Schacht Hofs					
<input type="checkbox"/>	O.HBOI.Zul_HB.IZ	HB Ollarzried					
<input type="checkbox"/>	O.HBSc.Ent.IZ	HB Schiessenhof					
<input type="checkbox"/>	O.HBSc.FM_v_HBDI.IZ	HB Schiessenhof					
<input type="checkbox"/>	O.HBSc.QuHu.Quelle1.IZ	Quelle Hungerbrunnen					
<input type="checkbox"/>	O.HBSc.QuHu.Quelle2.IZ	Quelle Hungerbrunnen					
<input type="checkbox"/>	O.HBSc.QuHu.QuelleHB.IZ	Quelle Hungerbrunnen					