

Fax-Nr. (0 82 61) 9 95-4 33
E-Mail: strassenverkehrsbehoerde@lra.unterallgaeu.de

Landratsamt Unterallgäu
-Straßenverkehrsbehörde-
Postfach 13 62
87713 Mindelheim

Bitte alle Fragen beantworten und Unterlagen (mehrfach) beifügen
- ansonsten verzögert sich die Bearbeitung!
Zutreffendes bitte ankreuzen oder ausfüllen!

Antrag gemäß § 45 Abs. 6 StVO auf verkehrsrechtliche Anordnung wegen verkehrsbeeinträchtigender Arbeiten

1.0 Antragsteller

Vor- und Zuname, Firmenbezeichnung	
Anschrift	
Telefon, Mobil-Telefon	
Vor- und Zuname Bauleiter (verantwortlich für Einhaltung der Beschilderung, Markierung, Absperrung und Beleuchtung)	
<u>Mobil-Telefon</u>	
Ort, Datum	Unterschrift Bauleiter

2.0 Antrag auf Anordnung von Verkehrssicherungsmaßnahmen

<input type="checkbox"/> Sperrung öffentl. Verkehrsflächen - wie in 3.0 beschrieben und in Lageskizze dargestellt <input type="checkbox"/> innerorts <input type="checkbox"/> außerorts <input type="checkbox"/> Übergang vom Außer- in den Innerortsbereich	
<input type="checkbox"/> Umleitung/en	
Für Fußgänger über (z.B. Notweg)	Für Radfahrer über
Für Fahrzeugverkehr über (Straßennamen, ggf. Orte)	<input type="checkbox"/> a) innerorts <input type="checkbox"/> b) außerorts
<input type="checkbox"/> Vorschlag für weitere Verkehrssicherungsmaßnahmen (Gebote, Verbote mit Verkehrszeichen und -einrichtungen, z.B. Gefahrzeichen, Geschwindigkeitsbeschränkungen, Überholverbote, Markierungen)	
	<input type="checkbox"/> während der Hauptarbeiten <input type="checkbox"/> danach bzw. in folg. Bauabschnitten (ggf. Beiblatt)

Der Anordnung sollte zugrunde gelegt werden (**lt. Anlagen**):

Lageskizze


geeignete(r) Regelplan (-pläne) nach RSA 95

eigener Positions-, Beschilderungs-, Umleitungsplan

Regelplan-Nr.

3.0 Arbeitsmaßnahme/n - Benützung öffentlicher Verkehrsflächen

Ort/Ortsteil	Straße/n	Klassifizierung (Bundes-, Staats-, Kreis-, Gemeindestraße)
genaue Beschreibung der Arbeitsmaßnahme/n		



Hinweis: Bitte Nrn. aus dem grauen Kasten rechts verwenden. 

<input type="checkbox"/> Gerüstaufstellung	Nr/n.	länge x breite x m
<input type="checkbox"/> Baugrube	Zweck (z.B. Kanalverlegung, Fundament ...)	Nr/n. länge x breite x m
<input type="checkbox"/> Aufstellung Arbeitsgeräte	Welche (z.B. Lkw, Bagger, Container ...)	Nr/n. länge x breite x m
<input type="checkbox"/> Materiallagerung	Welches (z.B. Steine, Erden, Baumaterial ...)	Nr/n. länge x breite x m
<input type="checkbox"/> Absicherungseinrichtungen	<input type="checkbox"/> siehe 2.0	Welche (z.B. Fußgänger-Notweg/Überdachung ...)
	Nr/n.	länge x breite x m
<input type="checkbox"/> Sonstiges	Was	Nr/n. länge x breite x m

Benützung priv./öffentlicher Verkehrsflächen	
1 =	außerhalb öffentl. Verkehrsfläche (Privatgrundstück - Grundstückseigentümer hat zugestimmt)
2 =	Gehweg
3 =	Radweg
4 =	Seitenstreifen, Parkstreifen (außerhalb der Fahrbahn)
5 =	Fahrbahnrand
6 =	halbe Fahrbahn (eine volle Fahrspur)
7 =	volle Fahrbahn (beide Fahrrichtungen)
8 =	Sonstiges (bitte eintragen)

Lageskizze beigefügt (wie Muster: Rückseite S. 1 + 2)

mit Darstellung:

- Verkehrssituation - benötigte Verkehrsfläche **mit Bemaßung** = Arbeitsstelle  rot,  **Maßangaben**
- vorhandene Verkehrsbeschilderung, ggf. notwendige Änderungen
- Umleitungen

4.0 Zeitliche und technische Abwicklung der Arbeitsmaßnahme/n

Dauer (ggf. der Bauabschnitte)		
Bauabschnitt (z.B. 1.)	Anzahl Tag/e	Zeitraum (von - bis)
<input type="checkbox"/> nur während der Tagesstunden/Tageslicht (Vollständigkeit der notwendigen Beschilderung und Beleuchtung sowie verkehrssicherer Zustand der Straße samt Bestandteil für arbeitsfreie Zeit wird durch Bauleiter geprüft)		<input type="checkbox"/> nachts, bzw. auch nachts bestehen bleibt; (bei Dunkelheit oder sonst schlechten Sichtverhältnissen zusätzliche Beleuchtung nach RSA)
<input type="checkbox"/> Arbeitsstelle wird täglich geräumt		<input type="checkbox"/> Arbeitsstelle kann nicht geräumt werden

5.0 Benutzungserlaubnis

erteilt von		zuständig für	
<input type="checkbox"/> Staatliches Bauamt Kempten - Tel. (08 31) 52 43-36 42		Bundes- und Staatsstraßen	
<input type="checkbox"/> Tiefbauabteilung, Landkreis Unterallgäu Tel.: (0 82 61) 9 95-2 45		Kreisstraßen	
<input type="checkbox"/> Gemeinde/Markt/Stadt	Ortsname	Orts-, Gemeindeverbindungsstraßen, alle Gehwege	
durch			
z.B. Gestattungsantrag, Erlaubnis		Datum des Antrags	Aktenzeichen

6.0 Ortsbesichtigung/Besprechung

Datum	Teilnehmer
Vereinbarte Maßnahmen	

7.0 Erklärung

Der Antragsteller trifft alle Sicherungsmaßnahmen an der Arbeitsstelle als Teil der Verkehrssicherungspflicht. Er übernimmt die Verantwortung für die ordnungsgemäße Absicherung der Arbeitsstelle durch Anbringung von Markierungen, von Verkehrseinrichtungen, Verkehrszeichen und deren Beleuchtung sowie für die Aufstellung und Bedienung einer erforderlichen Signalanlage nach den Vorschriften der StVO, VwV-StVO und den Richtlinien für die Sicherung von Arbeitsstellen an Straßen (RSA); hierfür anfallende Kosten werden übernommen.

Ereignen sich Unfälle, die durch diese Maßnahmen bedingt sind und mit ihnen in ursächlichem Zusammenhang stehen, so wird die Haftpflicht gegenüber dem jeweiligen Träger der Straßenbaulast in vollem Umfang übernommen.

Die Arbeiten werden unter Beachtung der einschlägigen Bestimmungen und den anerkannten Regeln der Baukunst durchgeführt. Die Straßen einschließlich ihrer Bestandteile werden vor Aufhebung der Sperrung wieder in einen verkehrssicheren Zustand versetzt.

Ort, Datum	Unterschrift Unternehmer/Antragsteller
------------	--

Anlagen

- 1 Antragsausfertigung
- Lageskizze (nur bei Antragstellung in Papierform 3-fach)
- Regelplan (-pläne) nach u. RSA 95, Nr. (u) ...
- eigene/r Positions-, Beschilderungs-, Umleitungsplan/-pläne (nur bei Antragstellung in Papierform 3-fach)