

Bitte alle Fragen beantworten und Unterlagen (mehrfach) beifügen
- ansonsten verzögert sich die Bearbeitung!! Zutreffendes bitte ankreuzen ☒

Fax-Nr. 08261/995 - 433
E-Mail: strassenverkehrsbehoerde@lra.unterallgaeu.de

Antrag

Landratsamt Unterallgäu
-SG 23, Verkehrswesen-
Postfach 13 62
87719 Mindelheim

gem. § 45 Abs. 6 StVO auf
verkehrsrechtliche Anordnung wegen
verkehrsbeeinträchtigender Arbeiten

Anlage

- 1 Antragsausfertigung
- Lageskizze, 3-fach
- Regelplan (-pläne) nach u. RSA 95, Nr. (u) ...
- eigene(r) Positions-, Beschilderungs-,
Umleitungsplan (-pläne), 3-fach

1.0 Antragsteller

Vor- und Zuname, Firmenbezeichnung, Anschrift, Telefon, Mobil-Telefon

Vor- und Zuname Bauleiter, Privatanschrift, Privat-Telefon, **Mobil-Telefon**
(verantwortlich für Einhaltung der Beschilderung, Markierung, Absperrung und Beleuchtung)

Ort, Datum, Unterschrift Bauleiter





2.0 Antrag auf Anordnung von Verkehrssicherungsmaßnahmen

- Sperrung öffentl. Verkehrsflächen - wie in 3.0 beschrieben und in Lageskizze dargestellt
 - innerorts außerorts Übergang vom Außer- in den Innerortsbereich
- Umleitung(en)
 - Fußgänger Radfahrer
 - über Notweg oder: über
 - Fahrzeugverkehr a) innerorts b) außerorts
 - über (Straßennamen, ggf. Orte):
- Vorschlag für weitere Verkehrssicherungsmaßnahmen:
(Gebote, Verbote mit Verkehrszeichen und -einrichtungen, z.B. Gefahrzeichen, Geschwindigkeitsbeschränkungen, Überholverbote, Markierungen)
 - während der Hauptarbeiten danach bzw. in folg. Bauabschnitten (ggf. Beiblatt)

Der Anordnung sollte zugrundegelegt werden (**lt. Anlagen**):

- Lageskizze
- geeignete(r) Regelplan (-pläne) nach RSA 95 Nr.: _____
- eigener Positions-, Beschilderungs-, Umleitungsplan

3.0 Arbeitsmaßnahme(n) - Benützung öffentlicher Verkehrsflächen

Ort/Ortsteil	Straße(n)	Klassifizierung (Bundes-, Staats-, Kreis-, Gemeindestraße)
genaue Beschreibung der Arbeitsmaßnahme (n)		
<p>a) Maßnahmen im einzelnen</p> <p><input checked="" type="checkbox"/> zutreffendes ankreuzen, beschreiben, ggf. unterstreichen</p> <p>wo, Nr.(n), vgl. b) = benötigte Verkehrsflächen</p> <p>Maße, l = lang ... m; br = breit ... m</p>		<p>b) Benützung priv./öffentl. Verkehrsflächen</p> <p>Nr. 1 = Privatgrund</p> <p>Nrn. 1 - 7 = beschriebene öffentl. Verkehrsfläche</p>
<p><input type="checkbox"/> Gerüstaufstellung</p> <p>wo, Nr.(n): _____</p> <p style="padding-left: 40px;">l ... m; br ... m</p> <p><input type="checkbox"/> Baugrube für (z.B. Kanal-, Gas-, Wasser-, Kabel-, Leitungsverlegung, Fundamentarbeiten)</p> <p>wo, Nr.(n): _____</p> <p style="padding-left: 40px;">l ... m; br ... m</p> <p><input type="checkbox"/> Aufstellung Arbeitsgeräte (z.B. Lkw, Autokran, Bagger, Hebebühne, Container)</p> <p>wo, Nr.(n): _____</p> <p style="padding-left: 40px;">l ... m; br ... m</p> <p><input type="checkbox"/> Materiallagerung (z.B. Steine, Erden, Baumaterial)</p> <p>wo, Nr.(n): _____</p> <p style="padding-left: 40px;">l ... m; br ... m</p> <p><input type="checkbox"/> Absicherungseinrichtung(en) (z.B. s. 2.0 ())</p> <p>(z.B. Fußgänger-Notweg/Überdachung, Bauzaun, Schutzplanke)</p> <p>wo, Nr.(n): _____</p> <p style="padding-left: 40px;">l ... m; br ... m</p> <p><input type="checkbox"/></p> <p>wo, Nr.(n): _____</p> <p style="padding-left: 40px;">l ... m; br ... m</p>	<p>1 = außerhalb öffentl. Verkehrsfläche (Grundstückseigentümer hat zugestimmt)</p> <p>2 = Gehweg</p> <p>3 = Radweg</p> <p>4 = Seitenstreifen, Parkstreifen (außerhalb der Fahrbahn)</p> <p>5 = Fahrbahnrand</p> <p>6 = halbe Fahrbahn (eine volle Fahrspur)</p> <p>7 = volle Fahrbahn (beide Fahrtrichtungen)</p> <p>8 =</p>	
<p>Lageskizze beigefügt (wie Muster: Rückseite S. 1 + 2)</p> <p>mit Darstellung:</p> <ul style="list-style-type: none"> • Verkehrssituation - benötigte Verkehrsfläche mit Bemaßung = Arbeitsstelle  rot,   Maßangaben • vorhandene Verkehrsbeschilderung, ggf. notwendige Änderungen • Umleitungen 		

4.0 Zeitliche und technische Abwicklung der Arbeitsmaßnahme(n)

Dauer (ggf. d. Bauabschnitte): <input type="checkbox"/> _____ Tag(e) in der Zeit vom _____ bis _____ <input type="checkbox"/>	
<input type="checkbox"/> nur während der Tagesstunden/Tageslicht (Vollständigkeit der notwendigen Beschilderung und Beleuchtung sowie verkehrssicherer Zustand der Straße samt Bestandteil für arbeitsfreie Zeit wird durch Bauleiter geprüft)	<input type="checkbox"/> nachts, bzw. auch nachts; bei Dunkelheit oder sonst schlechten Sichtverhältnissen zusätzliche Beleuchtung nach RSA
<input type="checkbox"/> Arbeitsstelle wird täglich geräumt	<input type="checkbox"/> Arbeitsstelle kann nicht geräumt werden

5.0 Benutzungserlaubnis

<input type="checkbox"/> erteilt vom	
<input type="checkbox"/> Staatliches Bauamt Kempten (Tel. 0831/5243-3642)	für Bundes- und Staatsstraßen
<input type="checkbox"/> Tiefbauabteilung, Landkreis Unterallgäu (Tel.: 08261/9 95-318)	für Kreisstraßen
<input type="checkbox"/> Gemeinde ...	für Orts-, Gemeindeverbindungsstraßen, alle Gehwege
durch :	<input type="checkbox"/> Stempel, Datum, Unterschrift
<input type="checkbox"/> Gestattungsvertrag	
vom	Az.:

6.0 Ortsbesichtigung/Besprechung ggf.

am:	Teilnehmer:
vereinbarte Maßnahmen:	

7.0 Erklärung

Der Antragsteller trifft alle Sicherungsmaßnahmen an der Arbeitsstelle als Teil der Verkehrssicherungspflicht. Er übernimmt die Verantwortung für die ordnungsgemäße Absicherung der Arbeitsstelle durch Anbringung von Markierungen, von Verkehrseinrichtungen, Verkehrszeichen und deren Beleuchtung sowie für die Aufstellung und Bedienung einer erforderlichen Signalanlage nach den Vorschriften der StVO, VwV-StVO und den Richtlinien für die Sicherung von Arbeitsstellen an Straßen (RSA); hierfür anfallende Kosten werden übernommen.

Ereignen sich Unfälle, die durch diese Maßnahmen bedingt sind und mit ihnen in ursächlichem Zusammenhang stehen, so wird die Haftpflicht gegenüber dem jeweiligen Träger der Straßenbaulast in vollem Umfang übernommen.

Die Arbeiten werden unter Beachtung der einschlägigen Bestimmungen und den anerkannten Regeln der Baukunst durchgeführt. Die Straßen einschließlich ihrer Bestandteile werden vor Aufhebung der Sperrung wieder in einen verkehrssicheren Zustand versetzt.

Ort, Datum	Unterschrift Unternehmer/Antragsteller
------------	--